



Les itinéraires balisés représentent en France plus de 180 000km. Dans le Val de Marne, ce sont plus de 400 km que les baliseurs du comité entretiennent et préservent. En remplissant cette fiche vous participerez, à nos cotés, à la sauvegarde de nos itinéraires et préservez l'environnement. Vos observations et remarques nous sont essentielles. Ensemble détectons les anomalies, pour que nous puissions y remédier.

*Merci d'avoir observé nos chemins et de nous aider à les préserver*

si non rajout de documents,  
 coller, timbrer  
 et poster



**FFRandonnée du Val de Marne**  
**COMMISSION BALISAGE**  
 2, rue TIRARD  
 94 000 CRETEIL

# ECO-VEILLE®

## Val de Marne



### Fiche d'observation



## Localisation de l'itinéraire

Date de l'observation : .....  
Point de départ : .....  
Nom du circuit : .....

### Type de sentier :


- GR® (peinture blanche-rouge)
- GRP® (peinture jaune-rouge)
- Autres sentiers, boucles locales (peinture jaune ou autre)

### Référence, document utilisé :

- Titre du guide rando : .....
- Carte IGN n° : .....
- Localisation GPS : .....
- Rando fiche : .....
- Autre : .....

## Lieu de l'anomalie :

Merci de faire un croquis et de joindre une photo si possible



## Constatations

### Biodiversité :

- Faune, flore remarquables à signaler : .....
- Plante invasive : .....
- Déversement d'eaux usées
- Détritus disséminés (emballages, bouteilles...)
- Dépôts sauvages (objets encombrants, ferrailles...)
- Détérioration par engins motorisés
- Autres cas : .....

## Sécurité :

- Passage difficile
- Passage sur route dangereuse
- Divergence entre le terrain et le document (carte, guide...)
- Autres cas : .....

## Entretien du sentier :

- Sentier cultivé
- Sentier encombré ou barré
- Végétation importante
- Sentier inondé
- Autres cas : .....

## Balisage :

- Marque inexistante
- Marque peu visible ou effacée
- Autre cas : .....

## Signalétique (panneaux, flèches directionnelles) :

- Inexistante
- Détériorée
- Autres cas : .....







## Observations supplémentaires :

.....  
.....  
.....  
.....  
.....  
.....  
.....  
.....  
.....  
.....

## Vos coordonnées

Nom : .....  
Prénom : .....  
Adresse : .....  
.....  
Code postal : ..... Ville : .....  
Tél : ..... Portable : .....  
Courriel : .....@.....  
.....  
 Association                       Individuel

### Rappel :

	GR®	GRP®	PR®
Suite du sentier			
Tournant			
Erreur de parcours	